


VENØ, KILEN & HANDBJERG MARINA GUIDE



LIMFJORDS
CAMINOEN

INFORMATION

DAG 1

VIGTIG VIDEN INDEN TUREN STARTER

Vi gør opmærksom på, at dele af dagens vandring ikke er markeret med skilte.

Du bestemmer helt selv, hvornår du begynder dagens vandring. Når vi skriver kl. 11.00, så er det blot en venlig anbefaling.

OBS: Har du tilkøbt bagagetransport, så er det vigtigt, at du starter din vandreferie kl. 11.00. Læs mere nedenfor.

GENEREL INFORMATION OM BAGAGETRANSPORT

Har du tilkøbt bagagetransport, så er denne information til dig:

- Kun én bagage pr. person.
- Navn skal fremgå tydeligt på bagagen.
- Læs mere løbende i denne guide.

BAGAGETRANSPORT

Når du ankommer til Venø Færgeleje, så bliver din bagage afhentet af Hurup Taxa kl. 11.00. Du skal selv personligt overdrage din bagage til dem. Det er vigtigt, at du er der kl. 11.00, da taxaen ikke venter. Det er ikke muligt at få pengene refunderet.

FÆRGEOVERGANG / BILLET

På dagens etape skal du med færgen til Venø. Færgen sejler hvert 20. minut på hverdage og hvert 30. minut om aftenen, i week-enden og på helligdage.

Ved henvendelse til personalet, skal du blot oplyse at du rejser med Limfjordsoplevelser, og du vil således ikke blive opkrævet betaling. Der kræves ingen billet retur til fastlandet. Ønsker du at medbringe bil, så er det på egen regning.

PARKERING

Du kan parkere din bil ved Venø Færgeleje under hele din vandreferie.

RUTENS TERRÆN

På dagens etape vil du vandre på landevej samt en strækning langs stranden. Terrænet er overvejende fladt.

MAD PÅ RUTEN

Det er muligt at købe frokost på Venø - Vi opfordrer dig til selv at orientere dig om åbningstider forud for din ferie. Du vil komme forbi følgende spisemuligheder:

- **Venø Kro**
Skiftende åbningstider - se hjemmeside
- **Venø Havnecafé og -kiosk**
Skiftende åbningstider - se hjemmeside

TOILETTER PÅ RUTEN

Du vil komme forbi toiletter ved:

- **Venø Færgeleje**
- **Kapelbygning, Klitten 1**
- **Venø Klit Camping**
- **Havnehuset, Venø Havn**

OVERNATNING

Du skal overnatte på:

Grand Hotel Struer
Østergade 24, 7600 Struer

Tlf.: +45 9785 0400
Email: sgh@struergrandhotel.dk
Indtjekning: fra kl. 15.00
Udtjekning: kl. 11.00

Overnatningen er inkl. morgenmad
Man-fre 6.30-9.30 og lør-søn 7.30-10.30.

SEVÆRDIGHEDER

DAG 1

DAGENS SEVÆRDIGHEDER

På turens første dag er en stor del af ruten på den smukke ø Venø. Øen er et resultat af istidens bræer og stenalderhavets brændinger. Det er også grunden til, at Venø er en del af Unesco Geopark Vestjylland.

Du kommer forbi følgende seværdigheder:

Venø Færgeoverfart

Sejlturen over Venø Sund er 266 meter, hvilket kun giver dig omkring 2 minutter til at nyde udsigten.

Venø Seafood

Venø Seafood leverer friske østers og skaldyr til virksomheder og private, og tilbyder samtidig guidet rundvisning på farmen. Bag Venø Seafood står Kristian Borbjerggaard, og virksomheden bygger på at sikre danskernes adgang til friske og lækre østers, der kommer fra lokale fiskere og direkte fra vandet.

Venø Kirke

Midt på øen ligger Danmarks mindste kirke, Venø Kirke. Kirkens oprindelse kan spores tilbage til begyndelsen af det 15. århundrede. I 1750 fik Venø sin første præst, som også var lærer for øens børn.

Venø Kro

Venø Kro er en charmerende lille kro på vestsiden af Venø i de mest fantastiske naturskønne omgivelser tæt på Limfjorden. Der er udsigt til Limfjorden fra kroens lokaler. Fra den hyggelige gårdhave kan man nyde en kold forfriskning, mens solen går ned. Venø Kro ligger kun 5 kilometer fra Venø Færgeleje og 200 meter fra Venø Havn.

Venø Havn

Venø Havn ejes af venøboerne. Havnen er oprindeligt udgangspunkt for op imod 50 fiskere, der i forrige århundrede levede et beskedent liv på Venø. Det var også fra havnen, at postbåden sejlede sine to daglige ture til Struer og tog sig af øens forsyninger og bøndernes leverancer til Struer.

Den første venøfærge, Venøsund, har sin faste liggeplads i havnen. Den benyttes som udgangspunkt for turistsejlad. I et af færgehusene er en udstilling, der fortæller færgefartens historie

Venø Urtehave

Lige overfor havnen er indgangen til Venø Urtehave. Urtehaven er både en urtehave med sjældne krydderurter og øens grøntsagsforsyner i sæsonen. Haven er et besøg værd og en mulighed for afslapning og køb af lokale produkter og hjemmelavede marmelader, sennep m.v.

RUTEVEJLEDNING

DAG 1

VENØ - STRUER

Dagens distance: 18,5 kilometer

Når du har parkeret din bil ved Venø Færgeleje på fastlandssiden, så er du nu klar til vandreferiens første etape.

I dag skal du rundt på skønne Venø og opleve den helt fantastiske natur, som øen byder på. Til sidst vil etappen føre dig til Struer by, hvor dagens endestation Grand Hotel Struer venter på dig.

Efter et kort ophold på færgen, er du klar til at tage hul på Venø, som er én af Limfjordens perler. **Du er nu ved punkt 1 på kortet.**

Efter færgen kan du fortsætte langs stranden til venstre mod Venø Havn, men alt efter årstiden kan stranden være meget smal. Vi anbefaler derfor, at du går ad landevejen Sønderskovvej de næste 4 kilometer, indtil du kommer til Venø Kirke - hvorefter du drejer til venstre ned mod havnen.

Her følger du vejen Havstokken langs havnen og den smukke udsigt, som senere vil føre dig op i plantagen. Efter cirka 2,5 kilometer kommer du til Nørskovvej, som du følger til højre. **Du er nu ved punkt 2 på kortet.**

Du følger Nørskovvej de næste 800 meter, hvorefter du drejer til venstre ved Venø Efterskole - og efter 300 meter er du ved stranden.

Her går turen tilbage til færgelejet langs stranden og den smukke udsigt.

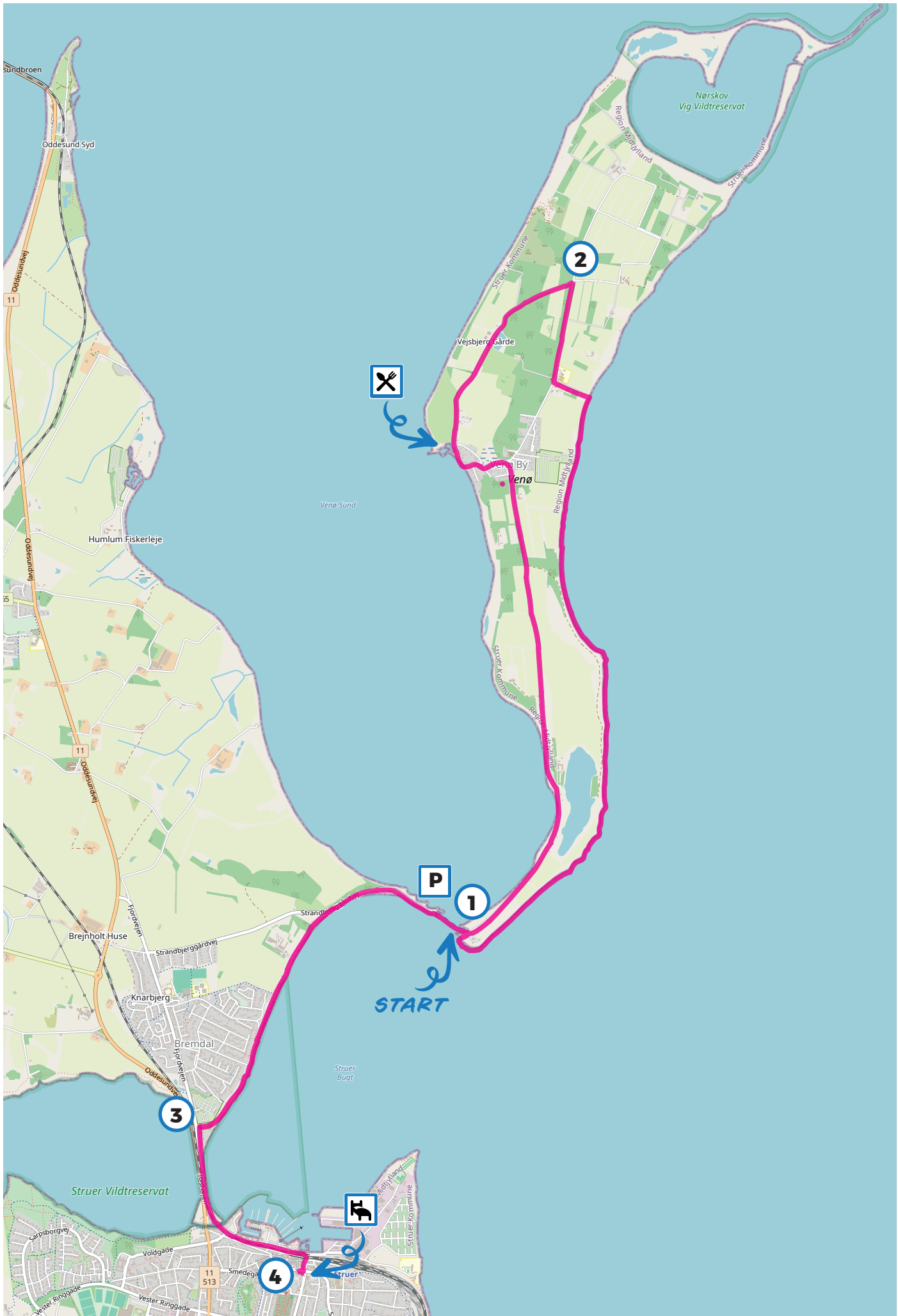
Du tager færgen tilbage til fastlandet - herefter skal du det næste stykke følge stranden på din venstre hånd. Lige inden du rammer Breddal, så møder du en sti, som går parrallet med stranden. Du vælger selv, om du bliver på stranden eller følger stien.

Når du ser Struer Kajakklub, så følger du astfaldvejen op til Fjordvejen. **Du er nu ved punkt 3 på kortet.**

Du følger Fjordvejen til venstre over dæmningen og hele vejen langs havnen i Struer, indtil du kan dreje til højre op ad Bredgade.

Herefter drejer du til højre ad Smedegade, hvorefter du ser en parkeringsplads samt aftenens overnatning, som foregår på Grand Hotel Struer. **Du er nu ved punkt 4 på kortet.**

Nyd opholdet på Grand Hotel Struer og hvis der er flere kræfter i benene, kan du gå på oplevelse i den hyggelige by Struer.



INFORMATION

DAG 2

VIGTIG VIDEN INDEN TUREN STARTER

Vi gør opmærksom på, at dele af dagens vandring ikke er markeret med skilte.

RUTENS TERRÆN

Kilen rundt kan nogle steder være lidt ujævn på stierne, og selvom området virker fladt, så vil der være stejle stigninger. Du vil møde smalle trampestier, der fører dig gennem naturområder, hvor heste, geder og får opholder sig - og holder græsset nede. Turen rundt om Kilen kan dele af året være våd.

BAGAGETRANSPORT

Du lader blot din bagage blive på Grand Hotel Struer.

KURBAD LIMFJORDEN

Efter dagens vandring har du entré til Kurbad Limfjorden, hvor du kan forkæle din krop og sjæl efter dagens strabadser. Blot sig dit navn i receptionen samt at du rejser med LimfjordsCaminoen. Du vil få udleveret badekåbe samt håndklæde i receptionen.

Kurbad Limfjorden

Ved Fjorden 6A

7600 Struer

Tlf.: +45 7199 2565

Mail: info@kurbadlimfjorden.dk

Åbningstider

- Tirsdag og onsdag: 17.00-21.00
- Torsdag: 14.00-21.00
- Fredag og lørdag: 17.00-21.00
- Søndag: 10.00-16.00

MAD PÅ RUTEN

På dagens rute er det begrænset, hvor mange spisesteder, du vil komme forbi. Ønsker du at spise frokost på dagens etape, så har du rig mulighed for at købe en madpakke i Struer. Til aftenmåltidet kan du evt. besøge en af følgende spisesteder:

- **Restaurant Ved Fjorden**
Åbent tirs-søn 11.00-21.00
- **Café og Restaurant Værftet**
Åbent tirs-søn 11.00-20.00

TOILETTER PÅ RUTEN

Du vil komme forbi toiletter ved:

- **Grand Hotel Struer**
- **Enkelte steder rundt om Kilen**

OVERNATNING

Du skal overnatte på:

Grand Hotel Struer

Østergade 24, 7600 Struer

Tlf.: +45 9785 0400

Email: sgh@struergrandhotel.dk

Indtjekning: fra kl. 15.00

Udtjekning: kl. 11.00

Overnatningen er inkl. morgenmad

Man-fre 6.30-9.30 og lør-søn 7.30-10.30.

SEVÆRDIGHEDER

DAG 2

DAGENS SEVÆRDIGHEDER

Nyd den skønne natur omkring Kilen. På turens anden dag kommer du forbi følgende seværdigheder:

Kilen

Kilen er en tunneldal, dannet af smeltvand fra sidste istid. Bakkerne er falske bakker, skabt af det eroderende smeltvand. Området omkring Kilen blev fredet i 1952, og det er i dag et utroligt frodigt og varieret fuglereservat.

Struer Museum (B&O Museum)

Struer Museum er det bedste sted at lære om Struer og dens historie samlet på et punkt - og en del af denne historie er det spændende B&O Museum.

Struer Havn

Struer Lystbådehavn er en af Limfjordens største. Udover sin fine beliggenhed og mange gode faciliteter for sejlere, er der også masser af liv, aktiviteter og gode oplevelser for alle besøgene. Måske kan du spotte sælerne, når de ligger og soler sig på ramperne til vandskiparken.

Kurbad Limfjorden

Kurbad Limfjorden er et luksuriøst spa- og wellnesscenter, beliggende på havnen i Struer med direkte udsigt over Limfjorden og Venø Bugt. Her kan du forkæle både krop og sjæl.

Den Japanske Have

For 22 år siden besluttede Egon Bested i Struer, at han ville lave sin helt egen japanske have. Han var og er nemlig betaget af de små havelandskaber og af harmonien mellem sten og vand, som er karakteristisk for japanske haver. Det har været et kæmpearbejde, og resultaterne viser han frem, når han tager imod gæsterne i haven.

RUTEVEJLEDNING

DAG 2

KILEN RUNDT

Dagens distance: 15 kilometer

Vi håber du har nydt din nat og ikke mindst morgenmaden på Grand Hotel Struer. Du er forhåbentlig godt fyldt op med energi til dagens tur, hvor du skal Kilen rundt.

Du starter med at gå retur ad den vej, du kom i går. Du følger Bredgade ned mod havnen, hvorefter du drejer til venstre. Du går langs havnen og følger Ved Fjorden/ Fjordvejen hele vejen tilbage til dæmningen. **Du er nu ved punkt 1 på kortet.**

Du passerer igen dæmningen, hvorefter du møder Struer Vandrehjem på din højre side - kort herefter vil du møde en lille sti på din venstre hånd. Denne sti følger du - stien vil føre dig under jernbanen. Herefter skal du krydse Odde-sundvej for at komme over til en parkeringsplads, hvor turen rundt om Kilen begynder. Pas godt på, når du krydser Odde-sundvej. **Du er nu ved punkt 2 på kortet.**

Du følger stien højre rundt om Kilen. Kilen rundt er godt markeret - følg pæle, der er malet røde på toppen, og røde pletter på træerne. Men vi advarer, at ruten nogle steder kan være lidt ujævn og våd, og selvom området virker fladt, så vil der være stejle stigninger.

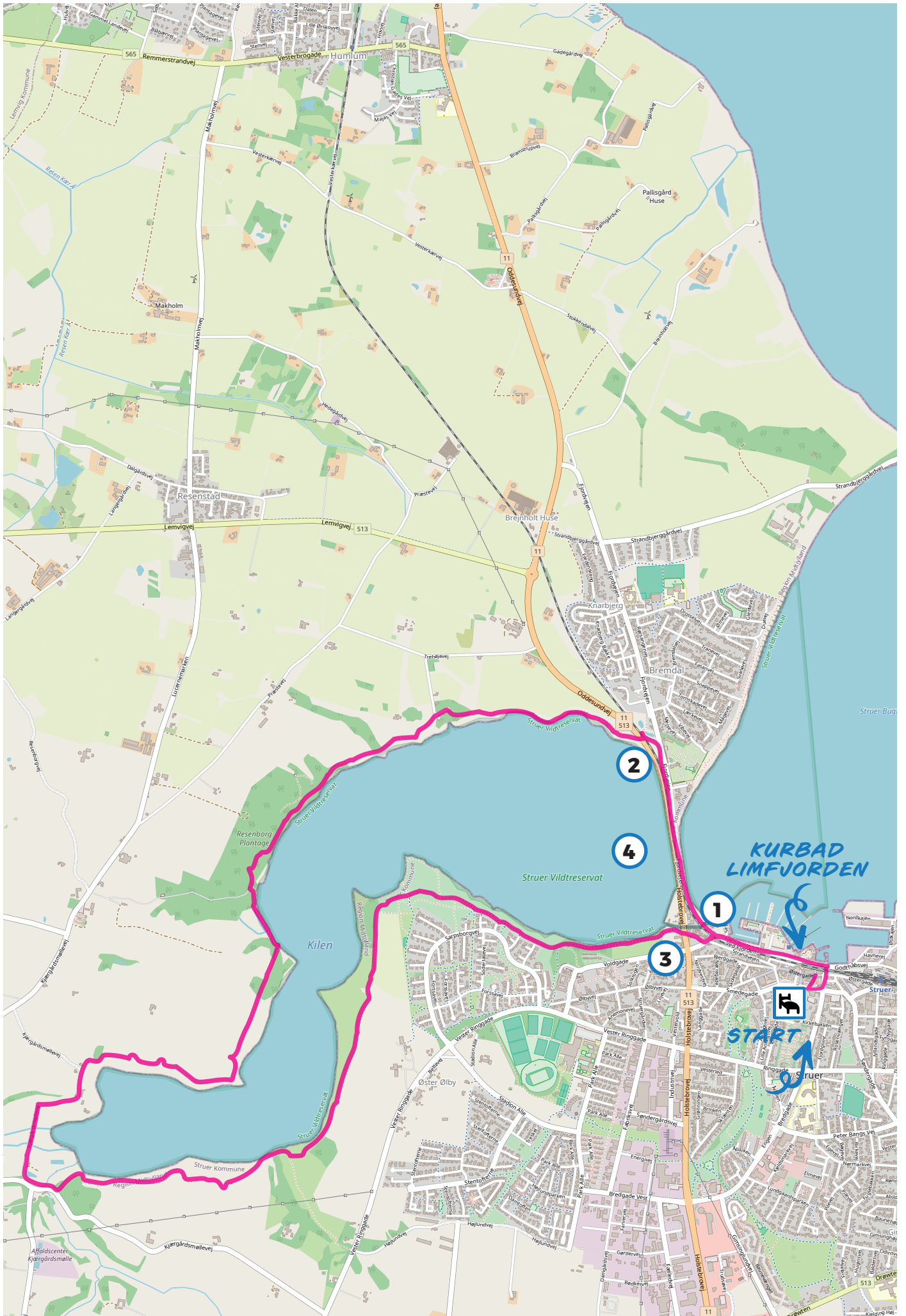
Tag dig tiden og nyd turen - den er det hele værd. Nogle steder skal du lidt væk fra vandkanten, men bare følg ruten.

Mod slutningen af ruten kommer du ind til Struer, hvor du igen skal krydse Odde-sundvej, som nu er blevet til Holstebrovej. **Du er ny ved punkt 3 på kortet.**

På den anden side af vejen følger du Havne Alle, som fører dig ned til Fjordvejen ved havnen. Du følger Fjordvejen mod højre, indtil du kan dreje til højre op ad Bredgade.

Herefter drejer du til højre ad Smedegade, hvorefter du er tilbage ved Grand Hotel Struer.

Efter dagens vandring kan du glæde dig til en afslappende oplevelse på Kurbad Limfjorden. Rigtig god fornøjelse!



INFORMATION

DAG 3

VIGTIG VIDEN INDEN TUREN STARTER

Vi gør opmærksom på, at dele af dagens vandring ikke er markeret med skilte.

Vær gerne opmærksom på, at du bliver afhentet med taxa ved Handbjerg Marina kl. 14.30. Det er vigtigt, at du er klar til at blive afhentet kl. 14.30.

RUTENS TERRÆN

På vandreturens sidste etape vil du primært vandre på landevej. Du kan nyde udsigten til Limfjorden det meste af turen.

BAGAGETRANSPORT

Når du er klar til at tjekke ud hos Grand Hotel Struer, så skal du aflevere din bagage i receptionen. Du vil modtage din bagage igen, når du bliver afhentet med taxa ved Handbjerg Marina kl. 14.30.

MAD PÅ RUTEN

Du vil komme forbi følgende indkøbsmuligheder/spisesteder:

- **Struer by**
Et stort udvalg af indkøbsmuligheder og spisesteder
- **Restaurant Pavillonen ved Handbjerg Marina**
Skiftende åbningstider - se hjemmeside

TOILETTER PÅ RUTEN

Du vil komme forbi toiletter ved:

- **Grand Hotel Struer**
- **Parkeringsplads v. Handbjerg Strand**
- **Handbjerg Marina**

OPSAMLINGSSTED

Du bliver afhentet af taxa kl. 14.30 ved Handbjerg Marina. Du vil blive kørt tilbage til Venø Færgeleje. Forventet ankomst ved egen bil er cirka 15.00.

Adresse for opsamling er:

Handbjerg Marina
Handbjerg Marina 10-12
7830 Vinderup

Vi håber du har haft en helt fantastisk tur. Tusind tak for denne gang - vi håber vi ses igen!

Mange hilsner
LimfjordsCaminoen

SEVÆRDIGHEDER

DAG 3

DAGENS SEVÆRDIGHEDER

På vandreturens sidste etape vandrer du med udsigt til Limfjorden på det meste af turen. Nyd udsigten og afslutningen ved den smukke Handbjerg Marina. På turens tredje og sidste dag kommer du forbi følgende seværdigheder:

Volstrup Gods

Volstrup Gods ligger mellem Vinderup og Struer, og hovedbygningen er placeret på et voldsted med vandgrave til alle sider. Godset har blandt andet været beboet af Mogens Munk, der som medlem af rigsrådet var med til at afsætte Christian den 2.

Handbjerg Marina

I bunden af Venø Bugt, ligger Handbjerg Marina. En oase med skønne naturomgivelser, som danner rammer om et væld af outdoor aktiviteter og hyggeligt samvær. Handbjerg Marina har de senere år været i en rivende udvikling, når det gælder faciliteter, aktiviteter, arrangementer og meget mere.

RUTEVEJLEDNING

DAG 3

STRUER-HANDBJERG MARINA

Dagens distance: 11 kilometer

Efter et dejligt morgenmåltid på Grand Hotel Struer, så er du forhåbentlig klar til turens sidste etape, hvor du skal mod Handbjerg Marina.

Den første del af ruten går tilbage ad Bredgade, indtil du møder Østergade på din højre hånd. Du følger Østergade frem til en parkeringsplads - og for enden af parkeringspladsen vil du møde en trappe på din højre hånd. Du følger trappen, som bringer du ud på Sortestien. **Du er nu ved punkt 1 på kortet.**

Du følger Sortestien helt frem til Nørgårdvej, som du kort følger til venstre - for derefter at følge Hunsballevej til højre. Efter små 200 meter på Hunsballevej kan du dreje til højre ad en lille sti mod Vinderupvej. Denne følger du helt frem til Vinderupvej. **Du er nu ved punkt 2 på kortet.**

Du følger cykelstien til venstre langs Vinderupvej - og dette gør du helt frem til Handbjerg. På vej mod Handbjerg kan du nyde udsigten til venstre, hvor du følger Limfjorden.

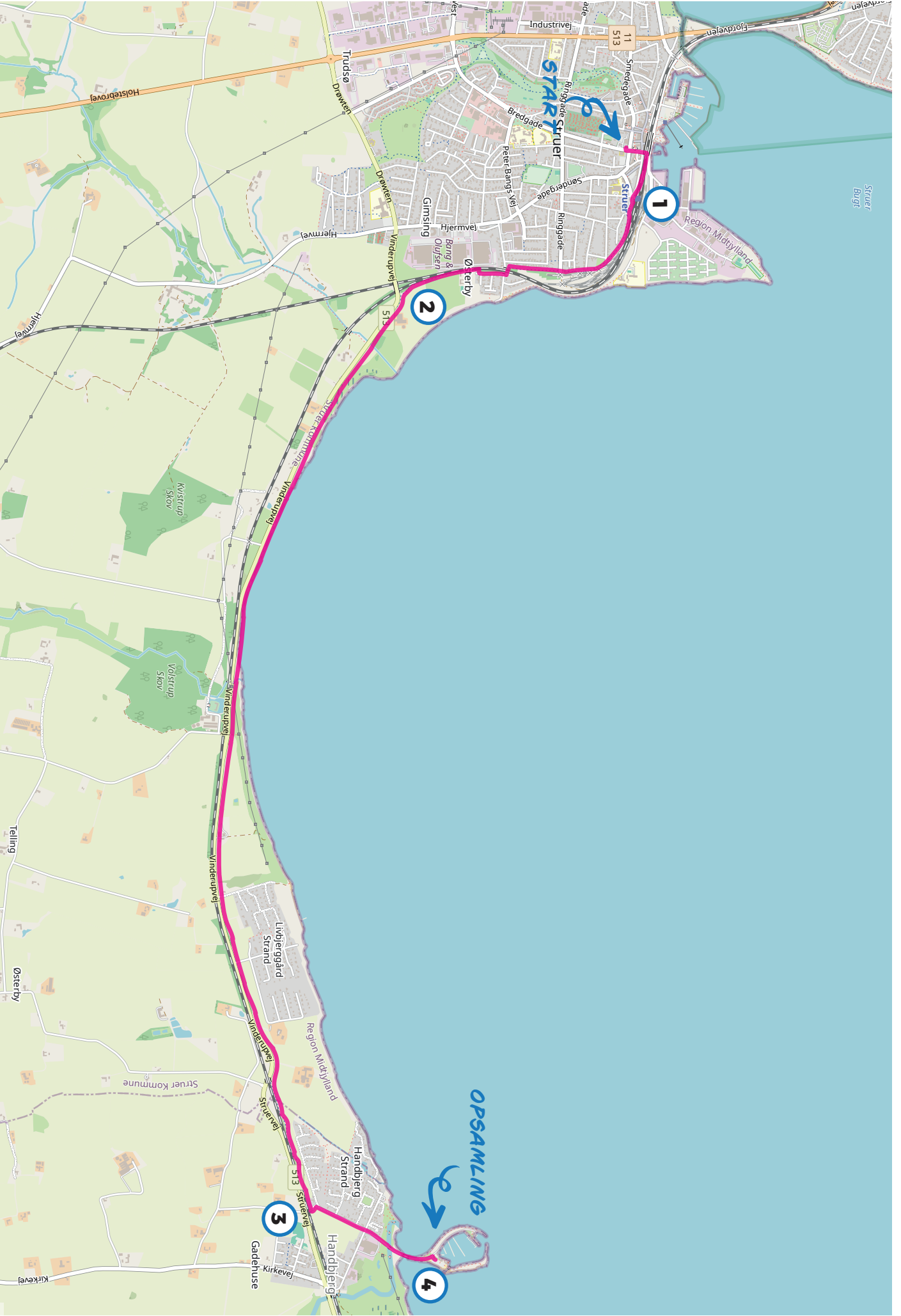
I Handbjerg møder du Strandvejen. **Du er nu ved punkt 3 på kortet.**

Du følger Strandvejen til venstre, indtil du møder vejen Handbjerg Marina på din højre hånd. Denne vej følger du helt frem til dagens endestation - Handbjerg Marina. **Du er nu ved punkt 4 på kortet.**

Nyd smukke Handbjerg Marina, og sæt gerne lidt tid af til at se nærmere på området. Du vil blive afhentet af taxa kl. 14.30 og kørt tilbage til Venø Færgeleje.

Vi håber du har haft en helt fantastisk tur. Tusind tak for denne gang - vi håber vi ses igen!

Mange hilsner
LimfjordsCaminoen



KONTAKT

LIMFJORDSCAMINOEN

En del af
LimfjordsOplevelser ApS
Lufthavnsvej 1, Vinkel
7840 Højslev

Tlf.: +45 9292 8061

Email: info@limfjordsoplevelser.dk

Får du brug for hjælp, så kontakt os via
ovenstående kontaktinformation.

Vi opfordrer til, at du henvender dig direkte
til overnatningsstederne vedrørende
spørgsmål herom.

