JEGINDØ, STRUER & VENØ

GUIDE

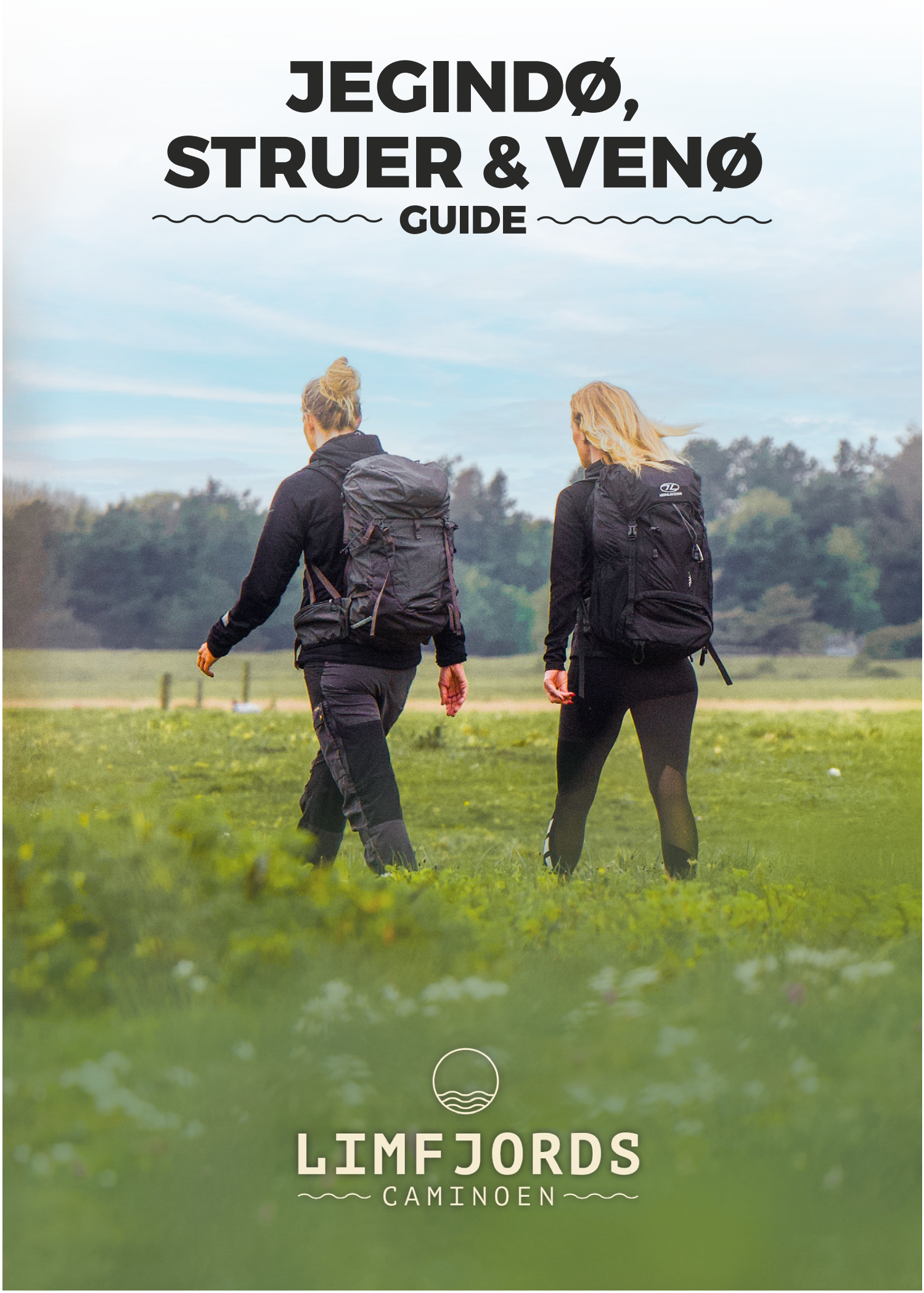

LIMFJORDS
CAMINOEN

INFORMATION
DAG 1

VIGTIG VIDEN INDEN TUREN STARTER

På dagens etape rundt på Jegindø, er der ikke mange spisemuligheder - vi anbefaler derfor, at du smørre en madpakke hjemmefra.

Der er mulighed for at købe aftensmad hos Tambohus Kro & Badehotel, men vi anbefaler at booke bord i god tid.

RUTENS TERRÆN

Turens første dag på Jegindø er overvejende på landevej. Du vil dog komme ad flere stier og grusveje.

TOILETTER PÅ RUTEN

Du vil komme forbi toiletter ved:

- **Tambohus Kro & Badehotel**
- **Jegindø Havn**
- **Bøhl Strand**

MAD PÅ RUTEN

På dagens rute er det begrænset, hvor mange spisesteder, du vil komme forbi. Vi anbefaler, at du pakker en madpakke hjemmefra, hvis du vil spise frokost på Jegindø. Ellers vil du komme forbi følgende indkøbsmuligheder/spisesteder:

- **Tambohus Kro & Badehotel**
  Mulighed for frokost fra kl. 12.00-15.00 og aftensmad fra kl. 17.30-20.00. Bestil gerne bord på forhånd.

PARKERING

Du kan parkere din bil ved Tambohus Kro & Badehotel.

OVERNATNING

Du skal overnatte på:

Tambohus Kro & Badehotel
Tambogade 37
7790 Thyholm

Tlf: +45 9787 5300
Email: tambohus@tambohus.dk

Indtjekning: ml. kl. 15.00-18.00
Udtjekning: kl. 11.00

Overnatningen er inkl. morgenbuffet
Serveres man-fre 7.00-10.00 samt lør-søn 8.00-10.00.

SEVÆRDIGHEDER
DAG 1

DAGENS SEVÆRDIGHEDER

På Jeginø vil du først og fremmest møde en fantastisk natur og et rigt dyreliv. Nyd roen og den smukke udsigt. På dagens rute vil du komme forbi følgende seværdigheder:

Tambohus Naturhavn
Ved Tambohus Naturhavn er et rigtigt fint naturmiljø. Havnen er renoveret i 2007, og er blevet et samlingssted for kajaksejlads.

Dæmningen
Dæmningen mellem Jegindø og Thyholm blev bygget i 1915. Byggeriet blev både forsinket og fordyret af, at bunden var så blød, at fyldmaterialet ofte tilsyneladende blot forsvandt i dybet. Alle de 100.000m3 fyld blev gravet og læsset med håndkraft. Dæmningen måtte ombygges af flere omgange, men i 2007 blev den seneste ombygning indviet.

Præstebroen
Jegindøs sidste katolske præst, Hans Lydersen, var præst for både Jegindø og Søndbjerg sogne. Så hver søndag roede man ham fra Søndbjerg til Jegindø, hvor han skulle bæres gennem kæret. Hans Lydersen blev med tiden så tyk, at karlene ikke længere kunne bære ham. Han lod derfor bygge en dæmning fra kirken og ud til stranden. I dag - mere end 400 år senere, kan præstebroen ses endnu - det er nemlig den vej, som går op til Jegindø Kirke.

Jegindø Kirke (Æ Kjerk)
Der findes flere middelalderkirker på Thyholm, men Jegindø Kirke er ikke én af dem. Her har godt nok ligget en kirke i rigtig mange år, men i starten af sidste århundrede mente sognerådet ikke, at den var stor nok til at huse menigheden. Man søgte og fik tilladelse til at renovere den gamle kirke. Renoveringsarbejdet bestod groft sagt i at rive den gamle kirke ned og bygge en ny.

Røn Tap
Jegindøs sydspids Tappen ændrer sig fra år til år, fordi storm og strømforhold hvirvler sandbunden op, hvorefter sandet aflejrer sig nye steder. Ved lavvande bliver en lang sandbanke delvist synlig langt ud i vandet. Det er en fascinerende oplevelse at gå så langt ud, som støvlerne tillader.

Jegindø Havn
Jegindø Havns historie siges at starte hos Harboørefiskerne, som ønskede sig en plads inde i Limfjorden, hvor forholdene ikke var nær så barske som på Vestkysten. Havnen udviklede sig til en stor fiskerihavn med egen auktion. Men dette ændrede sig i 1900-tallet, hvor erhvervs-fiskeriet stort set forsvandt. Derefter blev havnen primært brugt til lystbådehavn.

Æ Fywerhus
Æ Fywerhus er et minimuseum, som beskriver fiskeriets historie på Jegindø. Lokale historieinteresserede har indsamlet en imponerende samling af de gamle Jegindø fiskeres redskaber og andre værktøjer, som har været brugt til tjæring af fiskegarn.

Bøhl strand
Bøhl er kendt for at have en af øens bedste badestrande. Placeringen i den lille vig gør, at her er læ ved de fleste vindretninger. Sandbunden og det lave vand gør stranden meget børnevenlig. Solnedgangen ved Bøhl kan være noget af det smukkeste. Frem til 1961 var Bøhl nærmest et trafikknudepunkt, idet det var anløbssted for personfærgen til Mors.

Ulvekær
Ulvkær hedder sådan, fordi én af Danmarks sidste ulve endte sine dage her, efter at have forvildet sig til Jegindø over fjorden i en isvinter. Ulvkær har, udover en sjælden flora, med orkideer og kødædende planter - også mange interessante fuglearter.

RUTEVEJLEDNING

DAG 1

TAMBOHUS - JEGINDØ

Dagens distance: 16 km.

Når du sætter bilen og nyder den smukke udsigt ud over vandet, så kigger du også over til dagens tur. Du skal nemlig Jegindø rundt og nyde godt af den smukke natur.

Turen begynder med at gå nord fra Tambohus Kro og ramme broen, der fører over til Jegindø. Lige når du rammer øen er der en lille grusvej ned til højre, som også er afmærket med en blå cirkel og markerer at "Muslingeruten" begynder her. Den markering skal du egentlig bare følge hele vejen rundt.

Det vil på flere strækninger være muligt at følge stranden og så derefter komme tilbage på ruten. Men stranden kan flere steder være svære at gå på med store sten og andre "forhindringer". Men stort set hele ruten vil der være udsigt over fjorden, og øen er ikke større, end du sjældent er mere end en stenkast væk fra vandet.

Først på ruten vil du bevæge dig på øens sydligste punkt, Jegind Tap, hvorefter du af grusvejen går nordpå på øens østside.

Ruten er godt markeret, og selvom du ser ud til at gå i blindgyde ved en privat ejendom, så er der altid en markeret vej rundt om, som er godkendt af de flinke beboere på øen.

Du kommer snart op til Jegindø Havn, hvor det kunne være nærliggende med et lille hvil og nyde udsigten ud over Kås Bredning. På den anden side kan du se Salling.

Efter Jegindø Havn vil du kunne slå et smut ud til Bøløre Odde, hvor du skal samme vej tilbage igen, inden du vender vestpå og går mod Ulvkær.

Her tager ruten dig lidt mere ind på øen, som også er rigtigt flot. Du kan også vælge at tage den langs stranden hele vejen rundt, men selvfølgelig med forbehold for strandens fremkommelighed.

Resten af turen går du på vestsiden og kan se over til turens endedestination, som også var din start for dagen - nemlig Tambohus Kro & Badehotel, hvor du kan slappe af efter dine ca. 16 km. Kroen er virkelig en oplevelse værd og køkkenet er fantastisk.

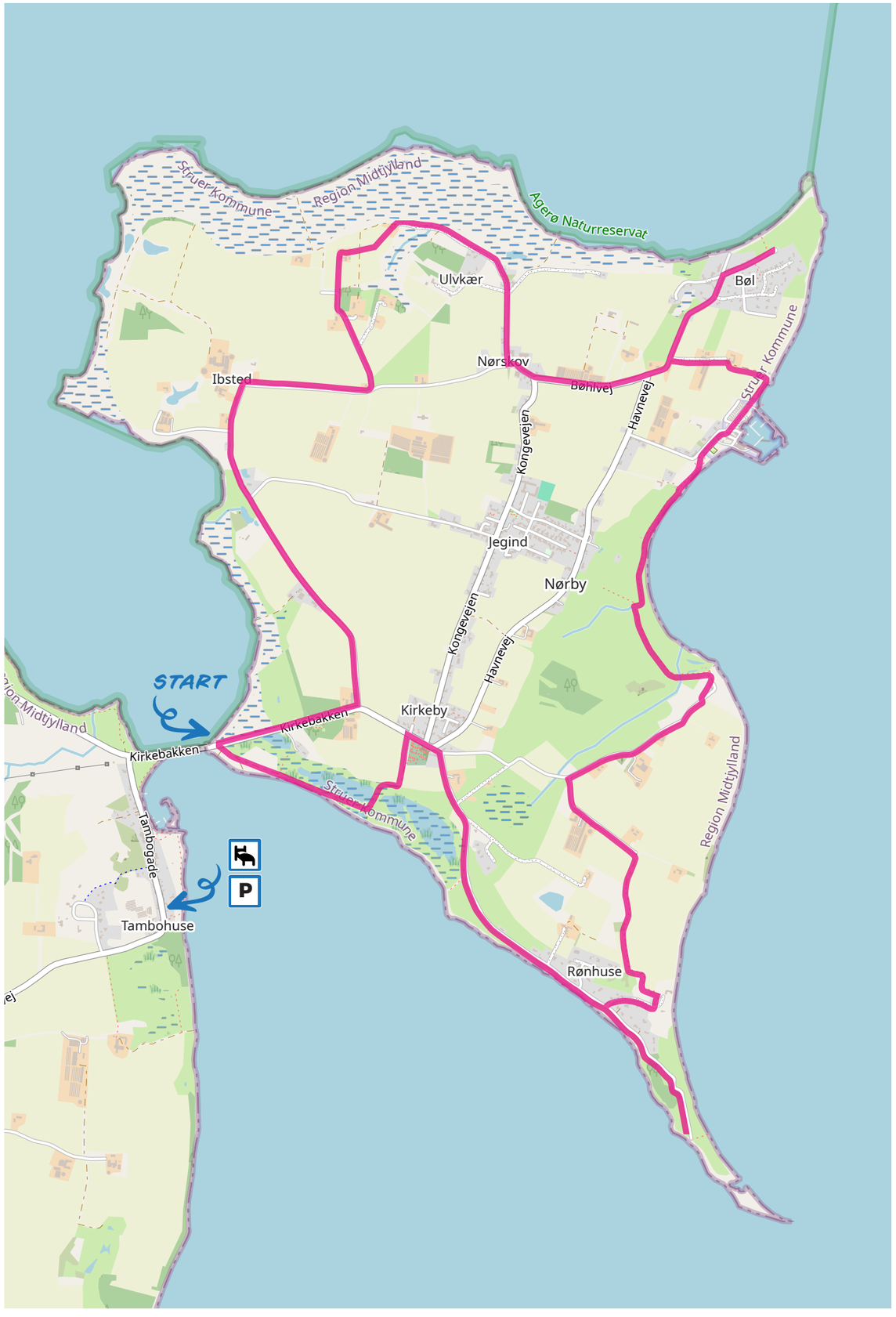

INFORMATION
DAG 2

VIGTIG VIDEN INDEN TUREN STARTER

Der er indtjekning fra kl. 14.00 ved dagens overnatningssted Humlum B&B. Du må meget gerne give dem besked, når du nogenlunde ved, hvornår du ankommer - blot ved en sms eller et opkald.

Du modtager ingen velkomstbesked fra Humlum B&B forud for din ankomst.

Det er ikke muligt at købe aftensmad på Humlum B&B, men du har mulighed for selv at lave mad. Vi anbefaler, at du handler ind til aftensmad, når du passerer SPAR i Humlum. Alternativt er der også et pizzaria i Humlum - vær opmærksom på åbningstider.

Vi anbefaler også, at du handler ind til en madpakke til morgendagens etape.

RUTENS TERRÆN

Dagens etape er den absolut længste på hele 22,5 kilometer. En stor del af dagens rute foregår i sand ved stranden, men mange steder er det muligt at følge stier parallelt med stranden, hvilket kan være en god afveksling. Du vil også komme på grusvej og en smule landevej.

TOILETTER PÅ RUTEN

Du vil komme forbi toiletter ved:

- **Tambohus Kro & Badehotel**
- **Tambohus Naturhavn**
- **Søndbjerg Strand**
- **Oddesundtårnet**
- **Toftum Bjerge**

MAD PÅ RUTEN

Du vil komme forbi følgende indkøbsmuligheder/spisesteder:

- **Oddesund Kiosk og Bistro**
  Åbent man-fre 8.00-19.00/
  lør-søn 9.00-19.00
- **Humlum Pizza Kebab House**
  Åbent ons-søndag 16.00-21.00
- **SPAR i Humlum**
  Åbent alle dage fra 6.15-21.00
- **Humlum Bed & Breakfast**
  Lille køkken, hvor der er mulighed for selv at lave aftensmad og madpakke.

OVERNATNING

Du skal overnatte hos:

Humlum Bed & Breakfast
Oddesundvej 19
7600 Struer

Tlf.: +45 2048 5844 / +45 5371 0754
Email: aase@humlumbb.dk

Indtjekning: fra kl. 14.00
Udtjekning: senest kl. 11.00

Overnatningen er inkl. morgenmad

SEVÆRDIGHEDER
DAG 2

DAGENS SEVÆRDIGHEDER

Dagen starter på Thyholm, hvor der er storslået natur hvorend du kigger. På turens anden dag vil du komme forbi følgende seværdigheder:

Tambohus Strand
Tambohus strand er en af de smukkeste strande på Limfjordens østkyst. Stranden er lang og bred med fint sand og roligt vand.

Søndbjerg Strand
Det fredede areal ved Søndbjerg Strand er et naturskønt område med østvendt strand, store skrænter med dejlig udsigt, dybe slugter og våde engdrag. Fra den ca. 15 meter høje bakkeknude, Dødbjerg, er der en imponerende udsigt over det omgivende landskab. Stenalderhavet lagde i sin tid en fjordarm ind nord og syd for Dødbjerg, hvor der i dag er åudløb og kærområde. Her veksler landskabet mellem åbne vandflader og arealer med rørskov.

Oddesund Lystbådehavn
Efter gennembruddet af Aggertangen i 1825 blev Oddesund den trafikale navlestreng, der forbandt Thyland med Hardsyssel, og forbindelsen over det smalle sund blev derved en flaskehals på den store vestjyske handelsvej fra Thy til Tyskland. Den gammeldags ro-færge måtte derfor forbedres, og i 1861-64 blev der på oddens nordøstlige side anlagt en lille havn. Efter anlægget af Thybanen 1880-82 åbnede her i 1883 en af Danmarks helt tidlige dampforbindelser, hvoraf den forfaldne færgehavn stadig kan ses. I 1938 åbnede broen over Oddesund.

Bunkere ved Oddesund
Oddesund strækker sig både nord og syd for broen og er et kystområde med mange gode rekreative oplevelser. Der findes ca. 30 bunkere fra 2. verdenskrig, som repræsenterer de forskellige regelbautyper. 4 bunkere har pt. publikumsadgang og bruges som kunsthaller og informationssteder om både området og om forsvarsværkerne.

Kunsthal Regelbau411 (Bunker)
Den internationale Kunsthal Regelbau411 er yderst spændende. Her præsenteres mindst 4 forskellige udstillinger om året i 2 bunkere, alle med formidling af samtidskunst inden for lyd, lys og video (Åben hver dag fra 10.00-16.00).

Oddesundtårnet
I Oddesundtårnet findes gode og inspirerende informationer om meget af det man kan se fra toppen af tårnet. Hele vejen derop orienteres man om historier ved dette farlige farvand igennem tiderne.

Oddesundbroen
DSB byggede broen i 1935-38 med et jernbanespor og en tosporet vej. Den 490 m lange bro har et gennemsejlingsklapfag på 30 m, 3 buefag á ca. 70 m og 6 fag á ca. 35 m. Klappillen blev renoveret i 1991/92 med blandt andet en jernbetonforstærkning funderet på lange stålpæle.

Grisetåodden Fyr
Fyret ligger på halvøen Grisetåodde og blev bygget i 1909. Fyret leder skibstrafikken nordfra gennem Oddesund og iud i Nissum Bredning.

Toftum Bjerge
Toftum Bjerge er et helt vidunderlig naturlandskab med de karakteristiske 50 meter høje skrænter, hvor der er en faktastisk udsigt mod Thyborøn, Thy, Thyholm og Oddesund fra toppen af skrænten.

RUTEVEJLEDNING
DAG 2

TAMBOHUS-HUMLUM

Dagens distance: 22,5 km.

Efter en udsøgt morgenbuffet på det skønne Tambohus Kro & Badehotel, så er du forhåbentlig klar til en god lang tur sydpå mod Humlum Bed & Breakfast. Det bliver en skøn tur langs stranden, men inden du kommer dertil, så skal du begynde dagen med at bevæge dig lidt ind ad i landet.

Du følger asfaltvejen fra Tambohus Kro & Badehotel mod syd af Tambogade og senere Tambohusvej. Nyd udsigten ud over de åbne landskaber!

Efter nogle kilometer tager vejen et skarpt sving til venstre i et lille gadekær og du skal fortsætte af Aggerholmsvej. Den fortsætter du af indtil vejen slår et sving til højre. Her skal du i stedet gå skarpt til venstre og ned ad Søndbjerg Strandvej, hvor du kommer til Søndbjerg Strand og kan tage et lille hvil eller bare fortsætte af stranden, som vil danne underlag under dine sko de næste mange kilometer.

Du følger stranden hele vejen indtil Oddesundbroen, som du forsigtigt skal krydse. Det er også muligt at gå under broen og krydse den vej. Du kan med fordel tage en pause her og opleve seværdighederne ved broen eller proviantere ved tanken tæt herpå.

Herefter krydser du broen og fortsætter af stranden på din højre side. Her følger du stranden, indtil du når Toftum Bjerge og går ind mod Humlum. Inde i Humlum ligger der en SPAR, som du kan proviantere hos. For ved dagens slutdestination er det ikke mulighed for at købe aftensmad, men til gengæld et køkken, som er knyttet til lejlighederne.

Lige efter SPAR går der en lille sti ned til højre, som du kan følge. Her går du med jernbanen på din højre side. Når stien ender kommer du ud på Vesterkærvej, som du følger til venstre i lidt tid. Her kommer der en grusvej ind til venstre, som du tager og følger den op indtil du kan se dit overnatningssted ind til venstre. En helt igennem skøn perle, der ligger i den smukkeste natur. Det skal opleves!

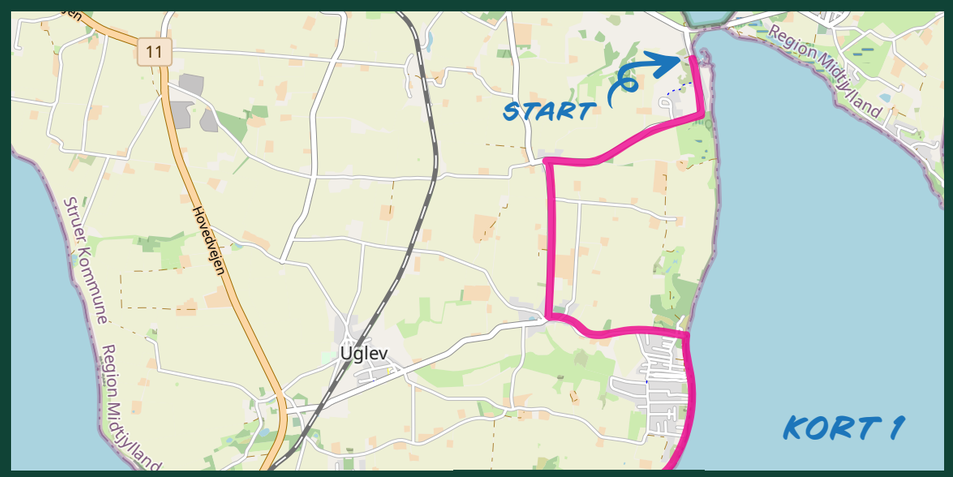

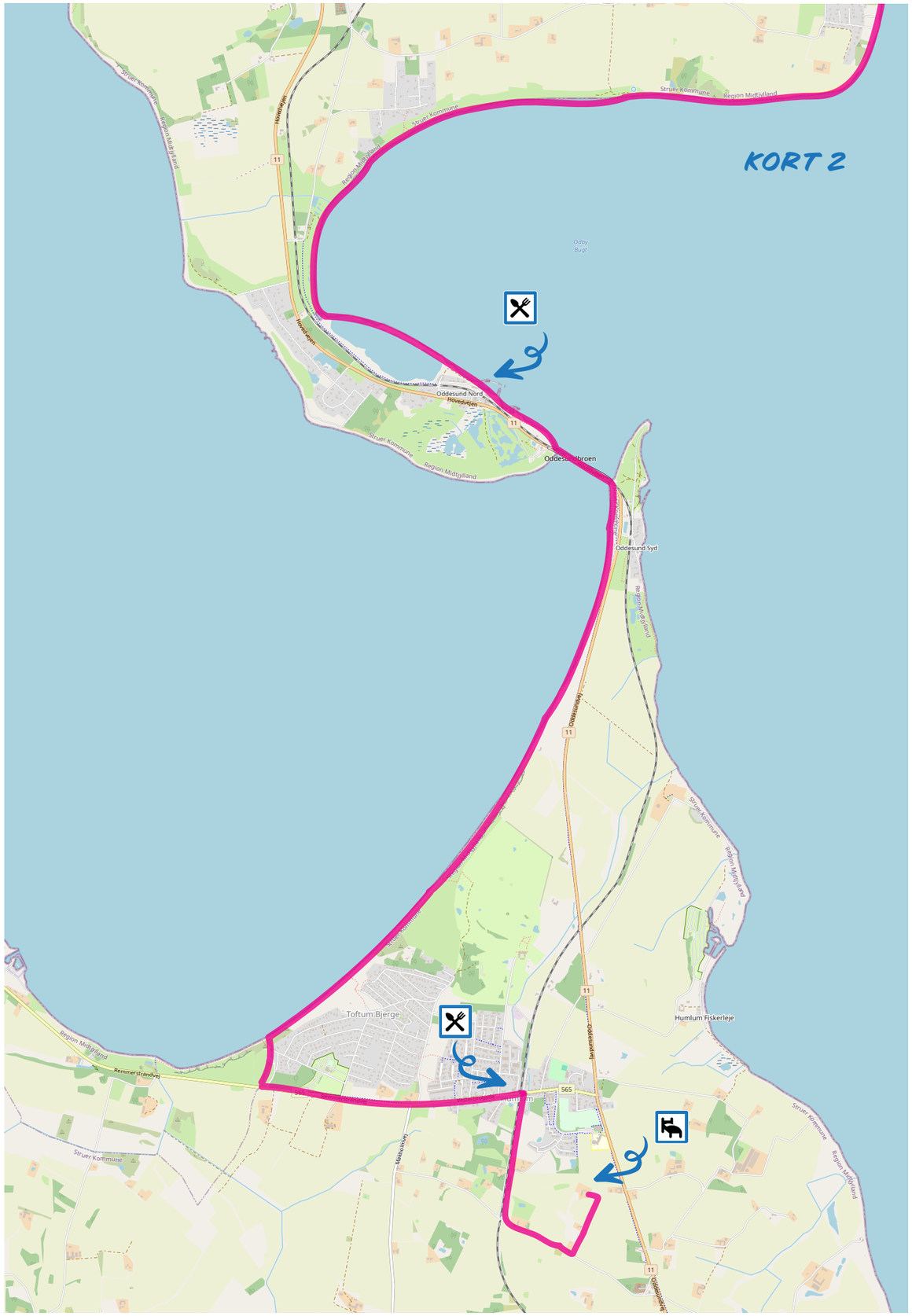

INFORMATION
DAG 3

VIGTIG VIDEN INDEN TUREN STARTER

Dagens etape er udfordrende på grund af stejlheden og naturens ujævne spor.

Vi anbefaler, at du dagen forinden køber en madpakke i SPAR i Humlum, så du på dagens etape kan nyde din medbragte frokost i naturen.

RUTENS TERRÆN

Kilen rundt kan nogle steder være lidt ujævn på stierne, og selvom området virker flat, så vil der være stejle stigninger. Du vil møde smalle trampestier, der fører dig gennem naturområder, hvor heste, geder og får opholder sig - og holder græsset nede.

TOILETTER PÅ RUTEN

Du vil komme forbi toiletter ved:

- **Humlum Bed & Breakfast**
- **Bremdal Camping**
- **Grand Hotel Struer**

MAD PÅ RUTEN

På dagens rute er det begrænset, hvor mange spisesteder, du vil komme forbi. Vi anbefaler, at du pakker en madpakke, hvis du vil spise frokost på turen rundt om Kilen. I Struer vil du møde et udvalg af indkøbsmuligheder og spisesteder. Du vil blandt andet komme forbi følgende indkøbsmuligheder/spisesteder:

- **Grand Hotel Struer**
  Åbent man-lør 10.00-23.00
  & søn 10.00 20.00
- **Restaurant Ved Fjorden**
  Åbent tirs-søn 11.00-21.00.
- **Café og Restaurant Værftet**
  Åbent tirs-søn 11.00-20.00

OVERNATNING

Du skal overnatte på:

Grand Hotel Struer
Østergade 24
7600 Struer

Tlf.: +45 9785 0400
Email: sgh@struergrandhotel.dk

Indtjekning: fra kl. 15.00
Udtjekning: kl. 11.00

Overnatningen er inkl. morgenmad
Serveres mandag - fredag 06.30 - 09.30
& lørdag - søndag 07.30 - 10.30

SEVÆRDIGHEDER
DAG 3

DAGENS SEVÆRDIGHEDER

Nyd den skønne natur omkring Kilen. På turens tredje dag kommer du forbi følgende seværdigheder:

Kilen
Kilen er en tunneldal, dannet af smeltevand fra sidste istid. Bakkerne er falske bakker, skabt af det eroderende smeltevand. Området omkring Kilen blev fredet i 1952, og det er i dag et utroligt frodigt og varieret fuglereservat.

Struer Museum (B&O Museum)
Struer Museum er det bedste sted at lære om Struer og dens historie samlet på et punkt - og en del af denne historie er det spændende B&O Museum.

Struer Havn
Struer Lystbådehavn er en af Limfjordens største. Udover sin fine beliggenhed og mange gode faciliteter for sejlere, er der også masser af liv, aktiviteter og gode oplevelser for alle besøgene. Måske kan du spotte sælerne, når de ligger og soler sig på ramperne til vandskiparken.

Kurbad Limfjorden
Kurbad Limfjorden er et luksuriøst spa- og wellnesscenter, beliggende på havnen i Struer med direkte udsigt over Limfjorden og Venø Bugt. Her kan du forkæle både krop og sjæl.

Den Japanske Have
For 22 år siden besluttede Egon Bested i Struer, at han ville lave sin helt egen japanske have. Han var og er nemlig betaget af de små havelandskaber og af harmonien mellem sten og vand, som er karakteristisk for japanske haver. Det har været et kæmpearbejde, og resultaterne viser han frem, når han tager imod gæsterne i haven.

RUTEVEJLEDNING

DAG 3

HUMLUM-STRUER

Dagens distance: 16,5 km.

Vi håber du har nydt din nat og ikke mindst morgenmaden på Humlum Bed & Breakfast. Du er forhåbentlig godt fyldt op med energi til dagens tur, hvor du skal Kilen rundt.

Den første del af dagens rute går langs den trafikerede Oddesundvej, men der er desværre ikke en mere fremkommelig vej ned til Kilen, som du skal ramme ved at gå over Bremdal. På et tidspunkt skal du krydse Oddesundvej for at komme til at gå på cykelstien - pas på! Du skal ind mod Bremdal af Fjordvejen, hvor du fortsætter indtil du næsten er nede ved dæmningen. Her skal du med en lille sti under vejen, som vil tage dig over på den anden side og ind på stien, der fører dig rundt om Kilen.

Kilen rundt er godt markeret - følg pæle, der er malet røde på toppen, og røde pletter på træerne. Men vi advarer, at ruten nogle steder kan være lidt ujævn på stierne, og selvom området virker flat, så vil der være stejle stigninger.

Tag dig tiden og nyd turen - den er det hele værd. Nogle steder skal du lidt væk fra vandkanten, men bare følg ruten.

Mod slutningen af ruten kommer du ind til Struer, hvor du vil nå Oddesundvej, som nu er blevet til Holstebrovej.

Du skal ned mod havnen i Struer, hvor du med fordel kan holde et hvil og opleve stemningen, inden du tager de sidste 100 m. ind til Grand Hotel, som du finder i gågaden.

Nyd opholdet på Grand Hotel og hvis der er flere kræfter i benene, kan du gå på oplevelse i den hyggelige by Struer.

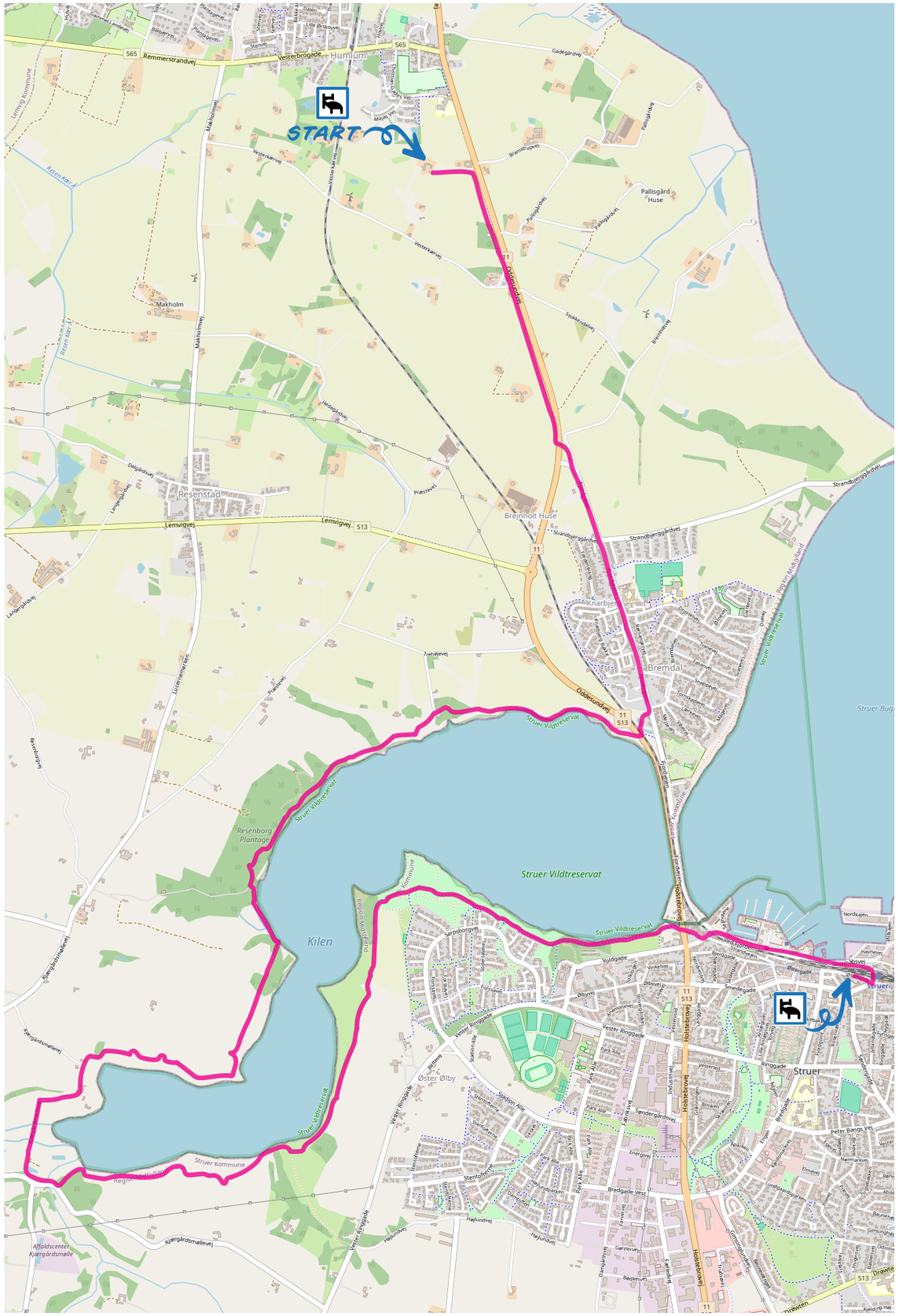

INFORMATION
DAG 4

VIGTIG VIDEN INDEN TUREN STARTER

Vi anbefaler, at du medbringer en madpakke til Venø. Der er masser af indkøbsmuligheder i Struer.

Vær gerne opmærksom på, at du bliver afhentet med taxa ved Venø Færgeleje kl. 14.00. Det er vigtigt, at du er klar til at blive afhentet kl. 14.00.

RUTENS TERRÆN

De første mange kilometer går du ad landevej, og når du kommer til Venø, vil du på den sidste del af ruten komme tilbage på stranden. Terrænet er overvejende flat.

TOILETTER PÅ RUTEN

Du vil komme forbi toiletter ved:

- **Venø Færgeleje**
- **Østre Strand**
- **Kapelbygning, Klitten 1**
- **Venø Klit Camping**
- **Havnehuset, Venø Havn**

FÆRGEOVERGANG

På dagens etape skal du med færgen til Venø. Færgen sejler hvert 20. minut på hverdage og hvert 30. minut om aftenen, i weekenden og på helligdage. Pladsreservation er ikke nødvendig.

FÆRGEBILLET

Ved henvendelse til personalet, skal du blot oplyse at du rejser med Limfjordsoplevelser, og du vil således ikke blive opkrævet betaling for færgeoverfarten. Der kræves ingen billet retur til fastlandet.

MAD PÅ RUTEN

Du vil komme forbi følgende indkøbsmuligheder/spisesteder:

- **Mange indkøbsmuligheder i Struer**
  I Struer har du adskillige muligheder for at købe en madpakke, som du kan medbringe til Venø.
- **Venø Kro**
  Skiftende åbningstider.
  Se deres hjemmeside
- **Venø Havnecafé og -kiosk**
  Åbent man-fre 14.00-17.00
  & lør-søn 11.00-18.00
- **Venø Klit Camping**
  Åben fra 1. maj til 31. oktober.
  Se deres hjemmeside

OPSAMLINGSSTED

Du tager færgen tilbage til fastlandet, hvor dagens etape slutter ved færgelejet. Her bliver du afhentet af taxa kl. 14.00. Du vil blive kørt tilbage til din egen bil, som står parkeret ved Tambohus Kro & Badehotel. Forventet ankomst ved egen bil er cirka 14.30.

Adresse for opsamling er:
Venø Færgeleje
Kleppen 1
7600 Struer

Vi håber du har haft en helt fantastisk tur. Tusind tak for denne gang - vi håber vi ses igen!

Mange hilsner
LimfjordsCaminoen

SEVÆRDIGHEDER
DAG 4

DAGENS SEVÆRDIGHEDER

På turens sidste dag, er en stor del af ruten på den smukke ø Venø. Øen er et resultat af istidens bræer og stenalderhavets brændinger. Det er også grunden til, at Venø er en del af Unesco Geopark Vestjylland.

Du kommer forbi følgende seværdigheder:

Venø Færgeoverfart
Sejlturen over Venø Sund er 266 meter, hvilket kun giver dig omkring 2 minutter til at nyde udsigten.

Venø Seafood
Venø Seafood leverer friske østers og skaldyr til virksomheder og private, og tilbyder samtidig guidet rundvisning på farmen. Bag Venø Seafood står Kristian Borbjerggaard, og virksomheden bygger på at sikre danskernes adgang til friske og lækre østers, der kommer fra lokale fiskere og direkte fra vandet.

Venø Kirke
Midt på øen ligger Danmarks mindste kirke, Venø Kirke. Kirkens oprindelse kan spores tilbage til begyndelsen af det 15. århundrede. I 1750 fik Venø sin første præst, som også var lærer for øens børn.

Venø Kro
Venø Kro er en charmende lille kro på vestsiden af Venø i de mest fantastiske naturskønne omgivelser tæt på Limfjorden. Der er udsigt til Limfjorden fra kroens lokaler. Fra den hyggelige gårdhave kan man nyde en kold forfriskning, mens solen går ned. Venø Kro ligger kun 5 kilomenter fra Venø Færgeleje og 200 meter for Venø Havn.

Venø Havn
Venø Havn ejes af venøboerne. Havnen er oprindeligt udgangspunkt for op imod 50 fiskere, der i forrige århundrede levede et beskedent liv på Venø. Det var også fra havnen, at postbåden sejlede sine to daglige ture til Struer og tog sig af øens forsyninger og bøndernes leverancer til Struer.

Den første venøfærge, Venøsund, har sin faste liggeplads i havnen. Den benyttes som udgangspunkt for turistsejlads. I et af færgehusene er en udstilling, der fortæller færgefartens historie

Venø Urtehave
Lige overfor havnen er indgangen til Venø Urtehave. Urtehaven er både en urtehave med sjældne krydderurter og øens grøntsagsforsyner i sæsonen. Haven er et besøg værd og en mulighed for afslapning og køb af lokale produkter og hjemmelavede marmelader, sennep m.v.

RUTEVEJLEDNING
DAG 4

STRUER-VENØ

Dagens distance: 19,2 km.

I dag tager vi hul på turens sidste dag, som tager dig fra Struer til Venø.

Fra hotellet bevæger du dig tilbage mod havnen, hvor du kom fra i går. Her fortsætter du til venstre ad vejen "Ved Fjorden".

Du fortsætter langs havnen og vandet - og videre ud ad dæmningen mod Bremdal. Du går langs dæmningen, som senere bliver til Fjordenvejen - herefter går du til højre mod Struer Kajakklub.

Her følger du vejen og stranden til du når færgelejet ved Venø.

Efter et kort ophold på færgen, er du klar til at tage hul på Venø, som er én af Limfjordens perler.

Efter færgen kan du fortsætte langs stranden mod Venø Havn, men alt efter årstiden kan stranden være meget smal. Vi anbefaler derfor, at du går ad landevejen Sønderskovvej de næste 4 kilometer, indtil du kommer til Venø Kirke - hvorefter du drejer til venstre ned mod havnen.

Her følger du vejen Havstokken langs havnen og den smukke udsigt, som senere vil føre dig op i plantagen. Her når du efter cirka 2,5 kilometer til Nørskovvej, hvorefter du drejer til højre.

Du følger Nørskovvej de næste 800 meter, hvorefter du drejer til venstre ved Venø Efterskole - og efter 300 meter er du ved stranden.

Her går turen tilbage til færgelejet langs stranden og den smukke udsigt.

På modsatte side, vil du blive afhentet af taxa kl. 14.00 og kørt tilbage til Tambohus Kro & Badehotel.

Vi håber du har haft en helt fantastisk tur. Tusind tak for denne gang - vi håber vi ses igen!

Mange hilsner
LimfjordsCaminoen

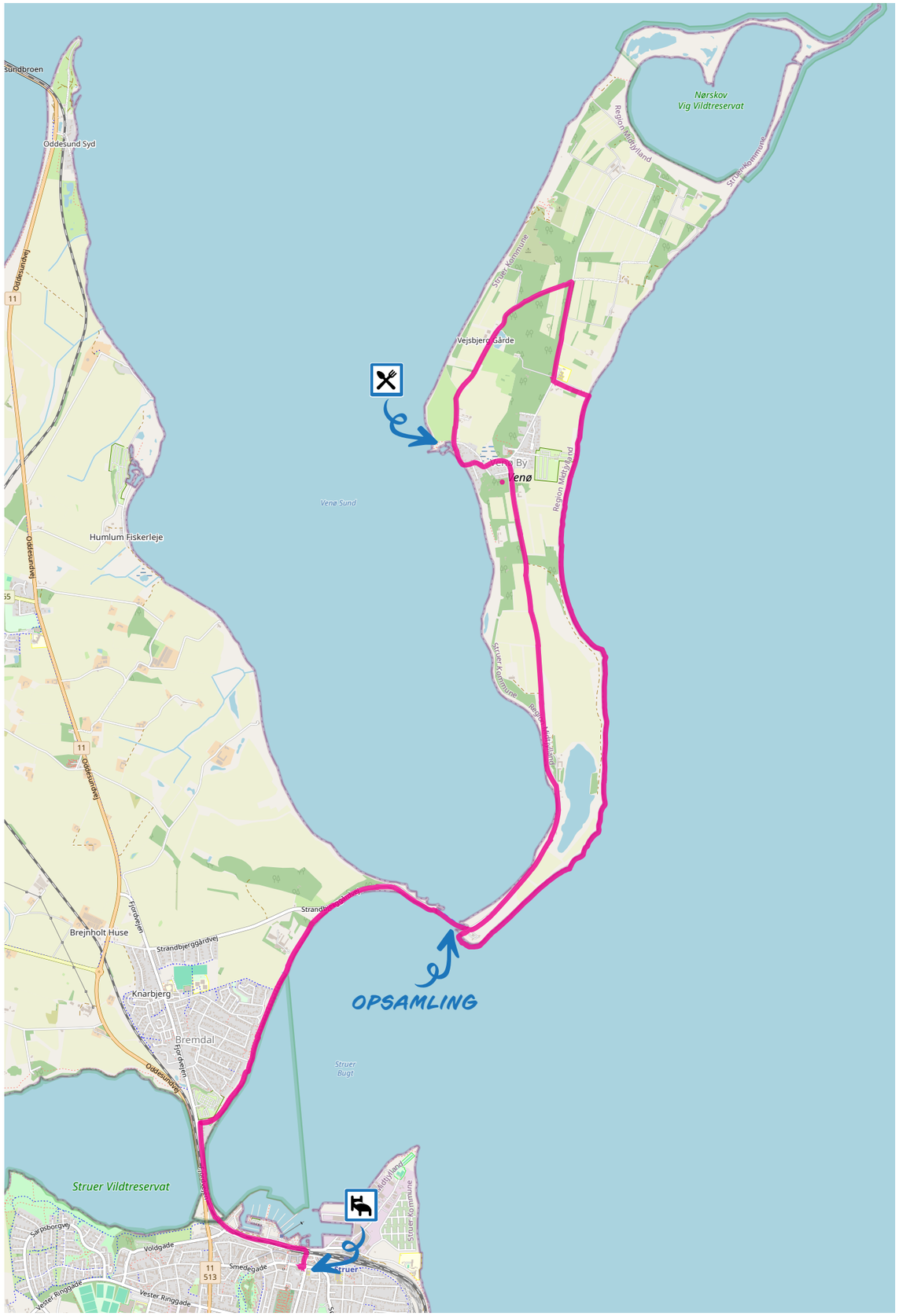

KONTAKT

LIMFJORDSCAMINOEN

En del af
LimfjordsOplevelser ApS
Lufthavnsvej 1, Vinkel
7840 Højslev

Tlf.: +45 9292 8061
Email: info@limfjordsoplevelser.dk

Får du brug for hjælp, så kontakt os via ovenstående kontaktinformation.

Vi opfordrer til, at du henvender dig direkte til overnatningsstederne vedrørende spørgsmål herom.